

**UCHWAŁA NR XXX/242/22
RADY GMINY W BĘDKOWIE**

z dnia 21 lipca 2022 r.

w sprawie Planu Odnowy Miejscowości Nowiny na lata 2022 – 2029

Na podstawie art. 18 ust. 2 pkt 6 ustawy z dnia 8 marca 1990 r. o samorządzie gminnym (Dz.U. z 2022 r. poz. 559, poz. 583, poz. 1005, poz. 1079) uchwała się, co następuje:

§ 1. Zatwierdza się Plan Odnowy Miejscowości Nowiny na lata 2022-2029, stanowiący załącznik do niniejszej Uchwały, który został przyjęty Uchwałą Zebrania Wiejskiego Sołectwa Nowiny nr 1/2022 z dnia 15 lipca 2022 r. w sprawie przyjęcia Planu Odnowy Miejscowości Nowiny na lata 2022-2029.

§ 2. Wykonanie uchwały powierza się Wójtowi Gminy Będków.

§ 3. Uchwała wchodzi w życie z dniem podjęcia.

Wiceprzewodniczący Rady Gminy

Karol Malinowski



PLAN ODNOWY MIEJSCOWOŚCI NOWINY 2022-2029

Będków 2022 r.

Spis treści

1. Wstęp	2
2. Charakterystyka miejscowości Nowiny	2
1) Położenie	2
2) Rys historyczny	5
3) Ludność.....	5
4) Struktura przestrzenna miejscowości	6
3. Inwentaryzacja zasobów służących odnowie miejscowości.....	7
1) Zasoby przyrodnicze	7
2) Struktura agrarna	8
3) Zasoby kulturowe	8
4) Środowisko kulturowe i infrastruktura społeczna.....	9
5) Infrastruktura techniczna	9
6) Infrastruktura drogowa	10
4. Ocena mocnych i słabych stron miejscowości – Analiza SWOT	10
5. Wizja i misja rozwoju miejscowości Nowiny	12
6. Cele strategiczne i działania	13
7. Wykaz planowanych zadań inwestycyjnych i przedsięwzięć aktywizujących społeczność lokalną w miejscowości Nowiny w perspektywie 7 lat.....	13
8. Opis i charakterystyka obszarów związanych z realizacją kosztów związanych z kształtowaniem obszarów o szczególnym znaczeniu dla zaspokojenia potrzeb mieszkańców, sprzyjających nawiązywaniu kontaktów społecznych, ze względu na ich położenie oraz cechy funkcjonalno – przestrzenne.....	14
9. Podsumowanie	15

1. Wstęp

Podstawą działań zamierzających do rozwoju są dokumenty strategiczne, w szczególności kierowane do najmniejszych jednostek samorządowych. Określają kierunki rozwoju, a w głównej mierze definiują elementy wymagające bezwzględnej uwagi. Niniejsze opracowanie ma na celu wzmocnienie działań służących zmniejszeniu dysproporcji w poziomie rozwoju terenów wiejskich w stosunku do terenów miejskich oraz lokalnych biegunów wzrostu. Określenie działań mających na celu rozwój infrastruktury wiejskiej ma na celu podniesienie warunków rozwoju wsi nie tylko w kontekście gospodarczy czy ekonomicznym ale w szczególności społecznym i kulturalnym. Wskazane działania nie mogą abstrahować od zasady zrównoważonego rozwoju, gdzie zostają zaspokojone potrzeby współczesnych społeczeństw i przyszłych pokoleń z zachowaniem równowagi przyrodniczej oraz trwałości podstawowych procesów przyrodniczych¹.

Podstawą opracowania Planu Odnowy Miejscowości Nowiny jest §10 ust. 2 pkt. 1 Rozporządzenia Ministra Rolnictwa i Rozwoju Wsi z dnia 14 lutego 2008 r. w sprawie szczegółowych warunków i trybu przyznawania pomocy finansowej w ramach działania „Odnowa i rozwój wsi” objętego Programem Rozwoju Obszarów Wiejskich na lata 2007-2013 (tj. Dz. U. z 2013 r. poz. 501). Zgodnie z Rozporządzeniem Plan Odnowy Miejscowości zawiera:

- *Charakterystykę miejscowości, w której będzie realizowana operacja,*
- *Inwentaryzację zasobów służących odnowie miejscowości,*
- *Ocenę mocnych i słabych stron miejscowości, w której będzie realizowana operacja,*
- *Opis planowanych zadań inwestycyjnych i przedsięwzięć aktywizujących społeczność lokalną w okresie co najmniej 7 lat od dnia przyjęcia planu odnowy miejscowości, w kolejności wynikającej z przyjętych priorytetów rozwoju miejscowości, z podaniem szacunkowych kosztów ich realizacji,*
- *Opis i charakterystykę obszarów związanych z realizacją kosztów związanych z kształtowaniem obszarów o szczególnym znaczeniu dla zaspokojenia potrzeb mieszkańców, sprzyjających nawiązywaniu kontaktów społecznych, ze względu na ich położenie oraz cechy funkcjonalno – przestrzenne, w szczególności poprzez odnawianie lub budowę placów parkingowych, chodników lub oświetlenia ulicznego.*

Plan Odnowy Miejscowości Nowiny został opracowany dla sołectwa Nowiny w Gminie Będków, stanowi charakterystykę elementów społecznych, ekonomicznych, gospodarczych i kulturowych. Definiuje elementy wymagające wzmocnienia jak również elementy, stanowiące główną oś rozwoju na płaszczyznach nie tylko materialnych, oraz tych niemierzalnych jak tożsamość i patriotyzm lokalny.

Plan Odnowy Miejscowości Nowiny na lata 2022-2029, jak wspomniano wyżej, stanowi dokument strategiczny określający kierunki działania wskazujące cele, których realizacja wzmocni pozycję wsi Nowiny.

2. Charakterystyka miejscowości Nowiny

1) Położenie

Miejscowość Nowiny położona jest w gminie Będków, powiat tomaszowski, województwo łódzkie. Współrzędne geograficzne: 51.60885616860255, 19.782580007439126

Miejscowość Nowiny stanowią centralny punkt sołectwa o tej samej nazwie, graniczącego z sołectwami Zacharz, Będków, Sługocice i Brzustów.

Poniższe rysunki wskazują lokalizację miejscowości na tle map: województwa, powiatu i gminy

¹ Art. 3 pkt. 50 Ustawy z dnia 27 kwietnia 2001 r. Prawo ochrony przyrody (tj. Dz. U. z 2021 r. poz. 1973 r.)



Rys. 1. Lokalizacja miejscowości na mapie województwa łódzkiego. Źródło: <https://pl.wikipedia.org/>



Rys. 2. Lokalizacja miejscowości na mapie powiatu tomaszowskiego. Źródło: <https://pl.wikipedia.org/>



Rys. 3. Lokalizacja miejscowości na mapie gminy Będków. Źródło: <https://pl.wikipedia.org/>

2) Rys historyczny

Wieś została założona w 1823 r. przez właściciela Będkowa Jana Gliszczyńskiego, pułkownika wojsk polskich. Nowiny zostały założone jako nowy folwark na gruntach będących własnością Gliszczyńskiego. W późniejszym okresie, właściciele Będkowa: August i Magdalena Rzewuscy, część gruntów Nowin rozparcelowali włościanom.

Słownik Geograficzny Królestwa Polskiego i innych krajów słowiańskich²: Nowiny, folwark, powiat brzeziński, gmina i parafia Będków, 3 domy, 11 mieszkańców, 627 morg. Jak wskazuje Słownik folwark Nowiny niemal zanika pod koniec XIX w., powstaje natomiast wieś, która w późniejszych latach liczy 20 gospodarstw.

Z wczesnej historii warto wspomnieć, że w czynie społecznym w 1966 r. we wsi mieszkańcy założyli prąd elektryczny, przyczyniając się do rozwoju miejscowości, a w codziennym życiu ułatwiło pracę w gospodarstwach.

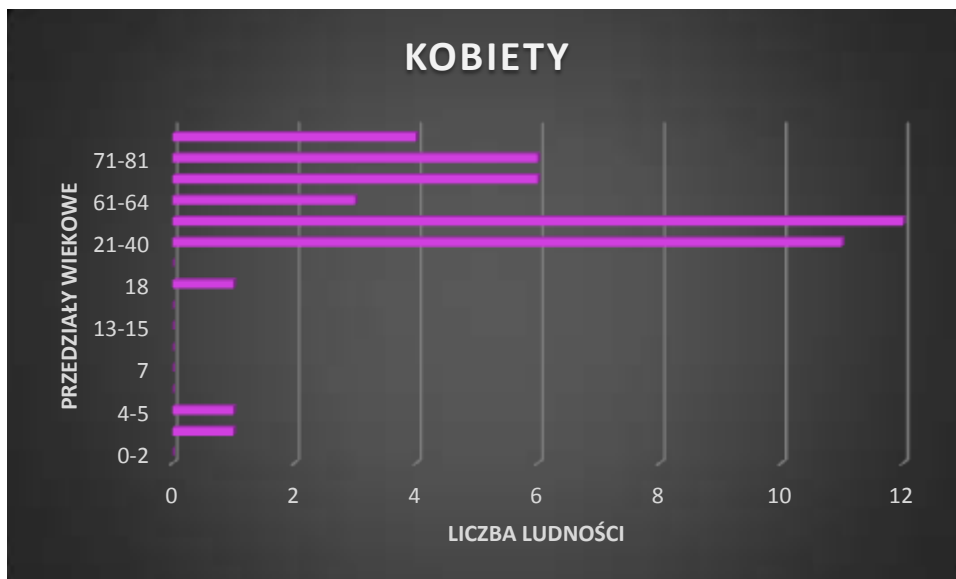
3) Ludność

Zgodnie ze stanem na dzień 31.12.2021 r. Nowiny zamieszkiwało 100 osób, w tym 46 kobiet i 56 Mężczyzn.

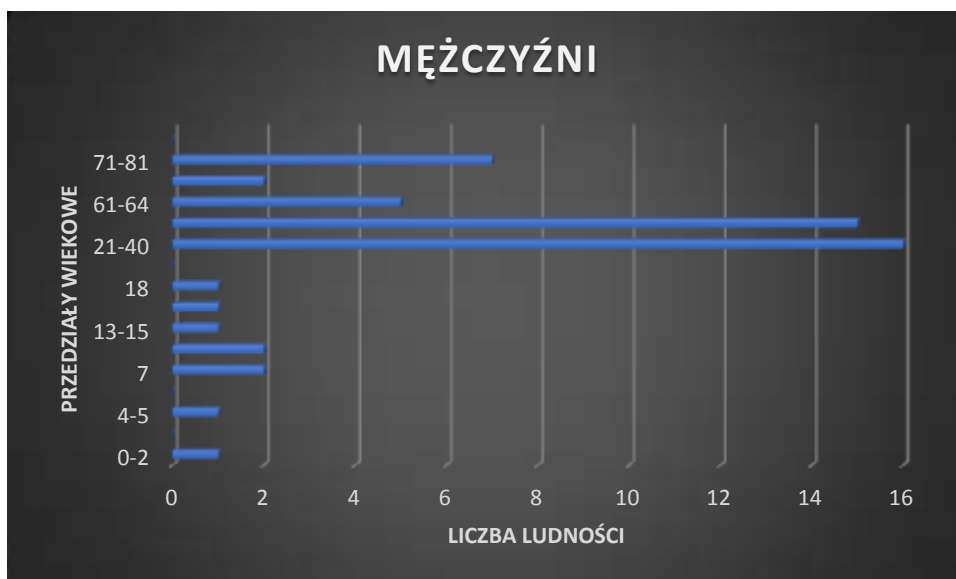
Mężczyźni		Kobiety	
Wiek	Liczba	Wiek	Liczba
0-2	1	0-2	0
3	0	3	1
4-5	1	4-5	1
6	0	6	0
7	2	7	0
8-12	2	8-12	0
13-15	1	13-15	0
16-17	1	16-17	0
18	1	18	1
19-20	0	19-20	0
21-40	16	21-40	11
41-60	15	41-60	12
61-64	5	61-64	3
65-70	2	65-70	6
71-81	7	71-81	6
>81	0	>81	4
Suma	54	Suma	46
RAZEM		100 osób	

² Słownik Geograficzny Królestwa Polskiego i innych krajów słowiańskich, wydany pod redakcją Bronisława Chlebowskiego, Władysława Walewskiego według planu Filipa Sulimierskiego i z pomocą zgromadzonych przez niego materiałów, Tom VII, Warszawa Druk „Wieku” Nowy Świat nr 61, 1886 r.

Tabela 1. Struktura wiekowa mieszkańców Nowin. Dane na dzień 31.12.2021 r. Źródło: UG Będków



Wykres 1. Struktura wiekowa mieszkańców Nowin - kobiety. Dane na dzień 31.12.2021 r. Źródło: opracowanie własne na podstawie danych UG Będków.



Wykres 2. Struktura wiekowa mieszkańców Nowin - mężczyźni. Dane na dzień 31.12.2021 r. Źródło: opracowanie własne na podstawie danych UG Będków.

4) Struktura przestrzenna miejscowości

Miejscowość Nowiny stanowi teren o dominującej funkcji rolniczej. Zabudowa zlokalizowana jest głównie wzdłuż drogi powiatowej nr 4323E, część zabudowań ma dostęp do drogi gminnej.

Budynki zlokalizowane na terenie miejscowości to głównie zabudowania zagrodowe: domy mieszkalne oraz zabudowania gospodarcze i gospodarskie, zlokalizowane po obu stronach dróg, co jest cechą charakterystyczną wsi typu rzędówka – gdzie zabudowa zlokalizowana jest z jednej lub z

dwóch stron ulicy, prostopadle do drogi biegnącej szerokimi pasami pól, których szerokość odpowiada szerokości zagrodowej. Budynki mieszkalne lokalizowane w układzie kalenicowym.

Posesje w miejscowości Nowiny są zadbane, widoczny trend remontowania i upiększania budynków.

Wśród zabudowań zagrodowych zlokalizowany jest budynek służący lokalnej społeczności jako miejsce spotkań i imprez okolicznościowych.

Na terenie miejscowości Nowiny nie obowiązuje miejscowy plan zagospodarowania przestrzennego, zabudowa lokalizowana jest w oparciu o decyzje administracyjne. Jedynym dokumentem planistycznym obowiązującym na terenie wsi Nowiny jest Studium uwarunkowań

i kierunków zagospodarowania przestrzennego, sporządzanego dla obszaru całej gminy. Jak stanowią przepisy prawa – studium nie stanowi prawa lokalnego, a jedynie kierunki rozwiązań przestrzennych.



Rys. 4. Wyrys ze Studium uwarunkowań i kierunków zagospodarowania przestrzennego gminy Będków. Przyjęte Uchwałą nr VII/35/15 Rady Gminy w Będkowie z dnia 11 maja 2015 r. w sprawie uchwalenia zmiany Studium uwarunkowań i kierunków zagospodarowania przestrzennego Gminy Będków.

3. Inwentaryzacja zasobów służących odnowie miejscowości

1) Zasoby przyrodnicze

Na terenie miejscowości Nowiny nie ma obszarów chronionych, wymienionych w przepisach ustawy z dnia 16 kwietnia 2004 r. o ochronie przyrody (tj. Dz. U. z 2022 poz. 916 z późn. zm.). Nie ma form ukształtowania terenu, które wyróżniają sołectwo. Miejscowość jest pozbawiona lasów, zieleń

wysoka stanowi jedynie zadrzewienia przydrożne i śródpolne. Ważną rolę odgrywa zieleń towarzysząca zabudowie, szczególnie rodzime gatunki drzew i krzewów w tym starych gatunków gruszy i jabłoni.

Rejon gminy Będków położony jest na pograniczu dwóch jednostek strukturalno – tektonicznych Polski: Niecka Łódzka i Monoklina Przedsudecka. Natomiast pod względem morfologicznym, gmina leży w obrębie jednostki fizyczno – geograficznej należącej do makroregionu Wzniesienia Południowomazowieckie (j. Kondracki 1978 r.) tj. Równiny Piotrkowskiej.³

Układ hydrograficzny gminy Będków tworzy rzeka Wolbórka, której koryto nie przebiega przez wieś Nowiny. W zakresie wód podziemnych, gmina znajduje się w zasięgu Kredowego Zbiornika Wód Podziemnych Nr 401.

2) Struktura agrarna

Sołectwo Nowiny zajmuje powierzchnię 179,6193 ha. Z czego niemal 94% (168,4774 ha) stanowią grunty orne. Pastwiska trwale stanowią niewielki odsetek gruntów – 0,7800 ha, sady 3,5358 ha. W strukturze gruntów należy również uwzględnić tereny zainwestowane:

- tereny zabudowane 4,6361 ha
- drogi 1,6200 ha

Nieżytki stanowią jedynie 0,1700 ha, a tereny pod wodami 0,4000 ha.

Jak na większej części gminy Będków, we wsi Nowiny występują gleby o bardzo dużej przydatności dla rolnictwa. Przeważają grunty III i IV klasy bonitacyjnej.

3) Zasoby kulturowe

Na terenie miejscowości nie ma obiektów wpisanych do Gminnej ewidencji zabytków, jak również do rejestru zabytków. Elementem tożsamości kulturowej miejscowości Nowiny jest kapliczka



³ Opracowanie Ekofizjograficzne sporządzone na potrzeby Studium uwarunkowań i kierunków zagospodarowania gminy Będków, 2013 r.

przydrożna, zlokalizowana przy drodze do Będkowa.

Zdjęcie 1. Kapliczka przydrożna Nowiny. Źródło: opracowanie własne. Fot. Paulina Maćkowiak

4) Środowisko kulturowe i infrastruktura społeczna

W miejscowości Nowiny żywo działa Koło Gospodyń Wiejskich, które cyklicznie mają spotkania w budynku zlokalizowanym przy drodze powiatowej na działce nr 38/3, pod numerem 17.

W Nowinach funkcjonuje również Stowarzyszenie Zespół Ludowy „Ludowiaci od Będkowa”. Zespół również korzysta z infrastruktury społecznej – budynku świetlicy wiejskiej..

Budynek służący za miejsce spotkań lokalnej społeczności wymaga nakładów inwestycyjnych w celu zabezpieczenia potrzeb mieszkańców.



Zdjęcie 2. Budynek społeczny – świetlica wiejska. Źródło: opracowanie własne. Fot. Paulina Maćkowiak

5) Infrastruktura techniczna

Na terenie miejscowości Nowiny zlokalizowana jest sieć wodociągowa o długości 2,49 km. Do sieci wodociągowej podłączonych jest 28 gospodarstw.

Mieszkańcy miejscowości mają możliwość korzystania z sieci kanalizacji sanitarnej. Na terenie Nowin zlokalizowana jest sieć o długości 164 m kanalizacji grawitacyjnej i 163 m kanalizacji tłocznej. W miejscowości Nowiny wykonano 4 przyłącza do sieci kanalizacyjnej.

Ścieki odbierane są przez oczyszczalnię ścieków zlokalizowaną w Będkowie. Oczyszczalnia została wybudowana i oddana do użytku na początku XXI w.

Mieszkańcy mają dostęp do napowietrznej sieci elektroenergetycznej niskiego napięcia, zasilanej poprzez napowietrzną sieć elektroenergetyczną średniego napięcia przebiegającą przez teren sołectwa.

6) Infrastruktura drogowa

Miejscowość Nowiny skomunikowana jest z sąsiednimi wsiami i miejscowościami poprzez system dróg publicznych: drogę powiatową nr 4323E oraz drogę gminną. Drogi mają nawierzchnię asfaltową. Drogi nie są wyposażone w chodniki.

4. Ocena mocnych i słabych stron miejscowości – Analiza SWOT

Opracowując Plan Odnowy Miejscowości, jako dokumentu strategicznego konieczne jest sporządzenie analizy SWOT, stanowiąca podstawową metodę analizy przedsiębiorstwa, a przeniesiona na grunt samorządowy doskonale sprawdza się jako element dokumentów strategicznych jednostek samorządu terytorialnego:



Rys. 5. Zasady Analizy SWOT. Źródło: opracowanie własne.

Diagnoza stanu istniejącego jak również określenie zasobów miejscowości Nowiny stanowią podstawę działań strategicznych, w tym analizę SWOT polegającą na segregacji posiadanych informacji w zakresie:

S Strengths – mocne strony

W (Weaknesses) – słabe strony

O (Opportunities) – szanse

T (Threats) – zagrożenia

ANALIZA SWOT

„S” Silne strony

- Położenie – bliskość centralnego ośrodka gminy – miejscowości Będków
 - Dobre połączenia komunikacyjne
- Aktywność lokalnej społeczności i jej zdolność do angażowania się w rozwój wsi
 - Niski stopień przestępczości
- Dostępność infrastruktury technicznej – sieć wodociągowa, kanalizacyjna
 - Prężnie funkcjonujące Koło Gospodyń Wiejskich
 - Zespół Ludowy „Ludowiaci od Będkowa”
- Brak znacznego natężenia ruchu w szczególności ruchu tranzytowego
 - Możliwości rozwoju działalności rolniczej w nowoczesnej formule
 - Czyste powietrze i brak uciążliwego przemysłu
- Grunty pozwalające na produkcję rolniczą wykraczającą poza tradycyjne uprawy

„W” Słabe strony

- Brak infrastruktury sprzyjającej rozwojowi turystyki – ścieżki rowerowe
 - Brak terenów i obiektów rekreacyjnych – boisko, plac zabaw
- Brak elementów poprawiających bezpieczeństwo na drogach: chodniki, ścieżki rowerowe
 - Słabo rozwinięta działalność pozarolnicza
 - Brak działań promocyjnych
 - Brak miejsc pracy poza rolniczą działalnością gospodarczą
- Konieczność modernizacji podstawowej infrastruktury: drogi, oświetlenie

„O” Szanse

- Współpraca z władzami gminy w zakresie możliwości rozwoju
- Sprzyjająca polityka ukierunkowana na rozwój wsi i wyrównywanie dysproporcji obszarów wiejskich
 - Możliwość pozyskania środków zewnętrznych na rozwój
 - Wzrost świadomości mieszkańców
 - Zaangażowanie mieszkańców
- Podnoszenie jakości życia mieszkańców przez kompleksową termomodernizację, remonty budynków
 - Rozwój aktywnych form wypoczynku
- Ukierunkowanie na poszukiwanie nowych możliwości w uprawach rolniczych wykraczających poza tradycyjne polskie rolnictwo

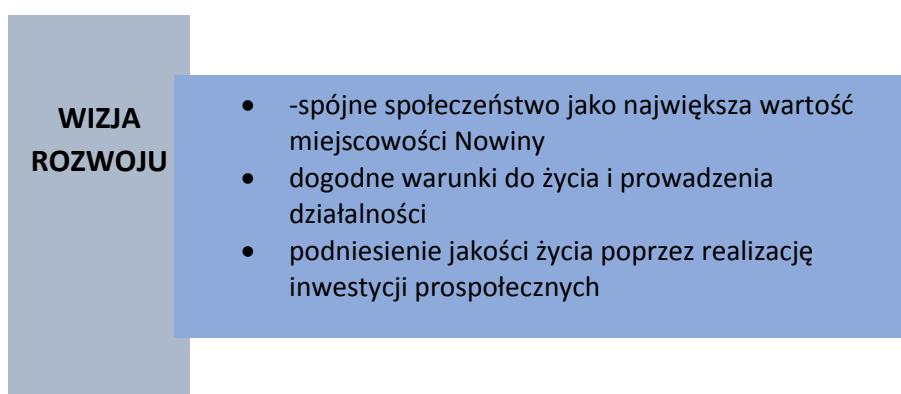
„T” Zagrożenia

- Brak wystarczających środków własnych na współfinansowanie projektów
 - Odptyw młodych mieszkańców w poszukiwaniu pracy

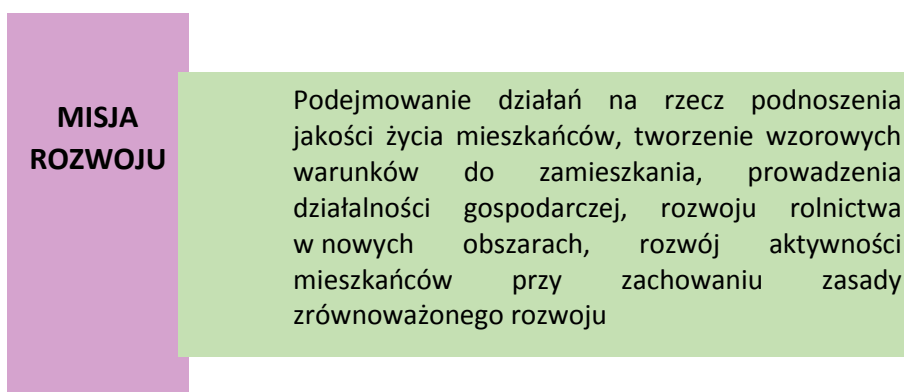
- Starzenie się społeczeństwa
- Negatywny wizerunek wsi
- Brak ukierunkowania rozwoju miejscowości Nowiny
- Brak miejscowego planu zagospodarowania

5. Wizja i misja rozwoju miejscowości Nowiny

Konieczność sporządzenia planu odnowy jest podyktowana nie tylko możliwością pozyskania funduszy zewnętrznych, ale jako podstawowy dokument strategiczny dedykowany miejscowości Nowiny. Wizja rozwoju powinna posiadać długookresową perspektywę, co pozwoli na zmianę działania z rozwiązywania bieżących problemów i spraw na dbałość o przyszły stan i rozwój całej wspólnoty.



Sformułowana wizja rozwoju pozwoli na ukierunkowanie działań mieszkańców wsi Nowiny przy współdziałaniu i wsparciu władz gminy. Wspólne wyobrażenie rozwoju i zaangażowanie mieszkańców pozwoli na ukierunkowanie działań a w późniejszych etapach będą aktywniej uczestniczyć w konsultacjach i debatach na temat realizacji konkretnych zadań.



Długookresowy rozwój wsi Nowiny będzie możliwy jedynie poprzez wspólne działanie władz gminy Będków i mieszkańców sołectwa:

- Wykorzystanie środków zewnętrznych i własnych gminy Będków dla realizacji priorytetowych inwestycji,

- Pobudzenie aktywności mieszkańców i włączenia ich do wspólnych działań na rzecz rozwoju wsi Nowiny,
- Zwiększenie aktywności gospodarczej mieszkańców, poprzez wykorzystanie rolniczego potencjału sołectwa,
- Dążenie do poprawy stanu infrastruktury technicznej i społecznej wsi Nowiny.

6. Cele strategiczne i działania

Analiza SWOT pozwoliła na zdefiniowanie wizji rozwoju i misji, które wymagają zdefiniowania celów strategicznych umożliwiających wdrożenie rozwoju:

CEL I Wzrost atrakcyjności miejscowości Nowiny:

- Poprawa jakości środowiska poprzez realizację inwestycji z zakresu gospodarki wodno – ściekowej
- Poprawa jakości przestrzeni publicznych
- Poprawa i rozbudowa infrastruktury społecznej
- Poprawa bezpieczeństwa poprzez modernizację oświetlenia ulicznego
- Poprawę jakości przestrzeni publicznych

CEL II Wzrost atrakcyjności miejscowości Nowiny:

- Aktywizacja społeczności lokalnej
- Wzmocnienie tożsamości lokalnej
- Wzmocnienie więzi sąsiedzkich
- Podniesienie kompetencji i świadomości mieszkańców
- Rozszerzanie i propagowanie działalności Koła Gospodyń Wiejskich

7. Wykaz planowanych zadań inwestycyjnych i przedsięwzięć aktywizujących społeczność lokalną w miejscowości Nowiny w perspektywie 7 lat

Nazwa i opis zadania - sołectwo Nowiny	Harmonogram realizacji	Szacunkowy koszt realizacji	Beneficjenci
Rozbudowa sieci kanalizacji sanitarnej wraz z przyłączami na terenie gminy Będków (miejscowość Nowiny)	2022-2024	3 mln zł	• Mieszkańcy Nowin • Potencjalni mieszkańcy i przedsiębiorcy
Modernizacja oświetlenia ulicznego w m. Nowiny	2024-2027	30 tys zł	• Mieszkańcy Nowin • Potencjalni mieszkańcy i przedsiębiorcy
Modernizacja świetlicy wiejskiej w Nowinach	2023-2026	100 tys zł	• Mieszkańcy Nowin • Potencjalni mieszkańcy i przedsiębiorcy
Modernizacja i utwardzenie dróg dojazdowych do pól w obrębie sołectwa Nowiny	2022-2029	300 tys zł	• Mieszkańcy Nowin • Potencjalni mieszkańcy i przedsiębiorcy
Szkolenia z zakresie prowadzenia działalności gospodarczej	2022-2029	10 tys zł	• Mieszkańcy Nowin • Potencjalni mieszkańcy i przedsiębiorcy
Szkolenia w zakresie wykorzystywania środków unijnych	2022-2029	10 tys zł	• Mieszkańcy Nowin • Potencjalni mieszkańcy i przedsiębiorcy
Organizacja imprez sportowo rekreacyjnych	2022-2029	10 tys zł	• Mieszkańcy Nowin i wsi sąsiednich

Organizowanie szkoleń i kursów dla różnych grup mieszkańców	2022-2029	10 tys zł	<ul style="list-style-type: none"> • Mieszkańcy Nowin • Potencjalni mieszkańcy i przedsiębiorcy
Organizacja imprez środowiskowych (dzień babci i dziadka, dzień sołtysa)	2022-2029	10 tys zł	<ul style="list-style-type: none"> • Mieszkańcy Nowin i wsi sąsiednich

8. Opis i charakterystyka obszarów związanych z realizacją kosztów związanych z kształtowaniem obszarów o szczególnym znaczeniu dla zaspokojenia potrzeb mieszkańców, sprzyjających nawiązywaniu kontaktów społecznych, ze względu na ich położenie oraz cechy funkcjonalno – przestrzenne

Zadaniem angażującym największe fundusze jest rozbudowa kanalizacji sanitarnej w gminie Będków w tym w miejscowości Nowiny. Inwestycja wpisana jest w zasadę zrównoważonego rozwoju, kierowana potrzebą ochrony środowiska. Zasada zrównoważonego rozwoju opiera się na zachowaniu zasobów nie tylko społecznych ale i środowiskowych dla przyszłych pokoleń. Zwiększenie przyłączy do sieci kanalizacji sanitarnej podniesie jakość życia mieszkańców, jak również atrakcyjność inwestycyjna wsi.

Znaczne środki finansowe zostaną również przeznaczone na modernizację oświetlenia ulicznego. To zadanie jest niezwykle istotne z punktu widzenia bezpieczeństwa mieszkańców. W tym miejscu należy wskazać, że każda infrastrukturalna inwestycja realizowana na terenach wiejskich wpisuje się w programy samorządowe i rządowe wspierające minimalizację dysproporcji i marginalizacji terenów wiejskich.

Wskazane cele, misje i wizje rozwoju podnoszą wartość więzi społecznych i aktywizację mieszkańców. Działania te muszą być podparte odpowiednią infrastrukturą. Świetlica wiejska w Nowinach stanowi najważniejszy obiekt skupiający społeczność. Wymaga jednak wprowadzenia odpowiednich środków w celu jej modernizacji i dostosowania dla potrzeb mieszkańców. Realizacja tego zadania jest ściśle powiązana z działaniami integrującymi mieszkańców, nie tylko sołectwa Nowiny ale i wsi sąsiednich. Świetlica wiejska daje możliwość nie tylko organizowania imprez ale również szkoleń i działań promocyjnych.



Zdjęcie 3. Budynek społeczny – świetlica wiejska. Źródło: opracowanie własne. Fot. Paulina Maćkowiak

9. Podsumowanie

Plan Odnowy Miejscowości jest podstawowym dokumentem strategicznym miejscowości jako najmniejszej jednostki samorządowej, a jednocześnie najważniejszej. Wskazuje zasoby miejscowości, nie tylko te materialne ale najważniejsze – społeczne. Określa mocne i słabe strony, przy jednoczesnym definiowaniu szans i zagrożeń.

Sporządzenie i uchwalenie takiego dokumentu jest istotne przy aplikowaniu o środki zewnętrzne na lata 2022-2029. Dokument ten będzie stanowił wytyczne dla władz Gminy Będków przy opracowywaniu kierunków rozwoju miejscowości Nowiny.

Opracowany Plan Odnowy Miejscowości zakłada w przeciągu 7 najbliższych lat realizację kilku zadań, wraz z pozyskaniem środków zewnętrznych na ich realizację. Istotą tych zadań jest pobudzenie aktywności mieszkańców oraz stymulowanie współpracy na rzecz rozwoju i promocji wartości związanych z miejscową specyfiką społeczną i kulturową.

Zakładane cele, wizja rozwoju oraz misja przewidują wzrost znaczenia wsi poprzez rozwój społeczny, kulturowy ale również poprawę wizerunku przestrzeni publicznych i poprawę bezpieczeństwa.

Realizacja Planu Odnowy Miejscowości ma także służyć integracji społeczności lokalnej, większemu zaangażowaniu wolnego czasu dzieci i młodzieży oraz rozwojowi organizacji społecznych.